

**ADT**  
**ATO.**

AGENCE DE  
DÉVELOPPEMENT TERRITORIAL ASBL  
POUR LA RÉGION DE BRUXELLES-CAPITALE

AGENTSCHAP VOOR  
TERRITORIALE ONTWIKKELING vzw  
VOOR HET BRUSSELS HOOFDSTEDELIJK GEWEST



REGION DE BRUXELLES-CAPITALE  
BRUSSELS HOOFDSTEDELIJK GEWEST



# Réunion « Communes »

## Thématique « Enseignement-emploi-économie »

### 29 juin 2012

Vergadering Gemeenten

Thema “ ”

29 juni 2012

# Werkgroep met de gemeenten: doelstellingen

**Contribuer à affiner, grâce à l'expertise spécifique des communes, les propositions issues des ateliers prospectifs.**

**Aan de gemeenten informatie  
Verschaffen in verband met de  
uitwerkingsprocessen van het GPDO.**

**Recevoir de l'information quant  
aux différents projets et/ou plans  
pris par les communes.**

## Les suites

**Proposition de GT sur l'enquête  
publique, sur la définition des  
grands principes du PRDD et sur la  
mise en œuvre.**





# Les noyaux d'identité locale

Les noyaux d'identité locale sont l'élément structurant de la « ville de proximité »:

- lieu identifié par les habitants comme une centralité locale représentative de l'identité du quartier
- lieu marqué ou qui devrait être marqué par un espace public de qualité où la population peut se rassembler
- centralité locale qui permet aux habitants du quartier d'avoir accès à des biens, des équipements (écoles,...) et des services de proximité, de santé,...
- lieu au sein duquel le confort du piéton doit être privilégié par rapport aux autres modes de déplacement





# Les noyaux d'identité locale

Les noyaux d'identité locale ont été déterminés sur la base de plusieurs critères:

- centres anciens (PRD '95)
- cœurs des liserés commerciaux
- lieu de marchés
- équipements importants ou ensemble d'équipements (scolaire, santé...)
- maison communale
- espace public d'importance

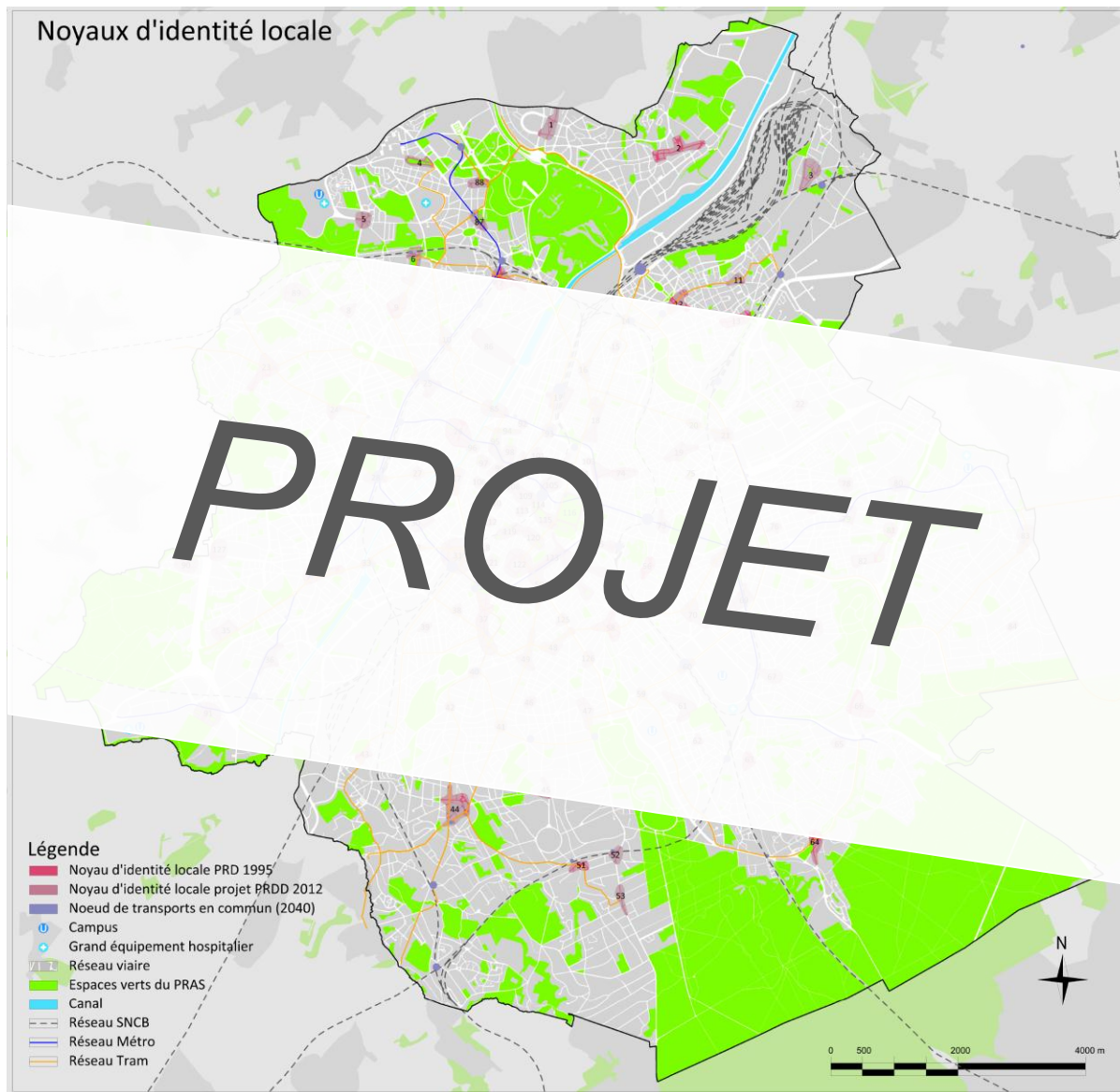


Il peut donc s'agir de noyaux déjà reconnus et de noyaux en devenir, notamment dans les ZIR ou autour des nœuds importants actuels ou futurs (gares RER) de transports en commun.



# Les noyaux d'identité locale

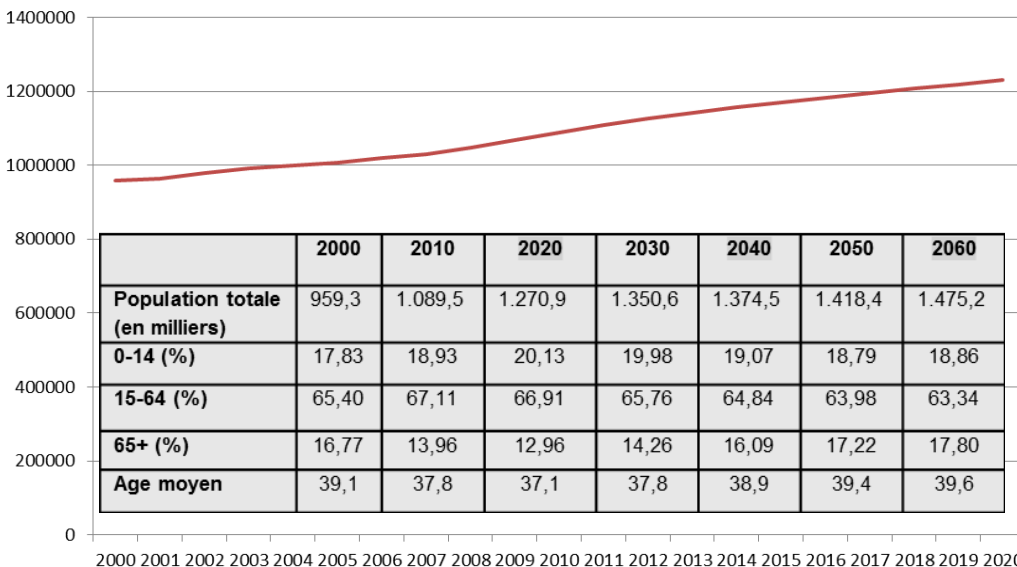
Le projet de carte



## De uitdaging van de demografische groei

A l'horizon 2020, la population va augmenter de près de 18.000 habitants par an (chiffres bureau du plan).  
Population de plus en plus jeune.

Population Totale RBC



Besoins importants en termes de places dans les écoles, notamment maternelles et primaires.

Besoins en termes d'emplois pour les jeunes mais aussi opportunité de développement économique (besoins accrus en services aux personnes, économie résidentielle, etc.)

## L'enjeu de l'emploi

Taux de chômage = près de 20% (données Actiris)  
Jusqu'à 40% dans certains quartiers

Le chômage touche plus particulièrement les jeunes et les personnes peu qualifiées en nombre à Bruxelles.

→ inadéquation persistante entre offres et demandes d'emplois (particulièrement, nombre important de demandeurs d'emploi peu qualifiés).

La sous-qualification, la maîtrise des langues, les problèmes de mobilité et la discrimination à l'embauche sont les principales causes du chômage bruxellois.

→ Importance de la formation en adéquation avec le marché de l'emploi et de la conscientisation des employeurs



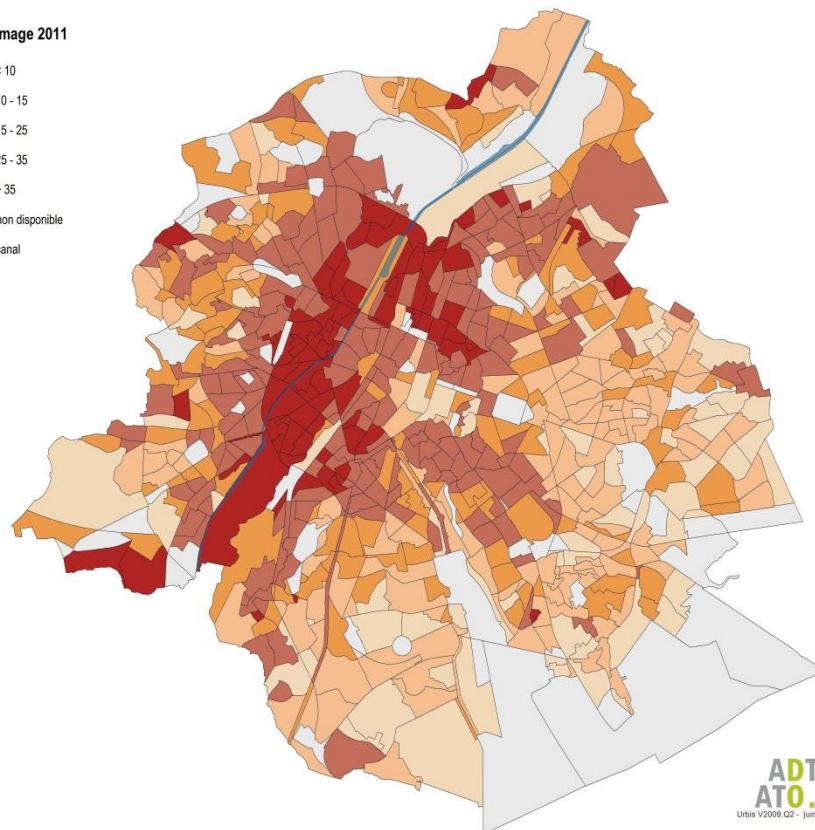
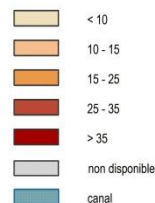
## De sociale tweedeling aanpakken

Les problèmes d’emploi, de formation et d’enseignement se concentrent dans certains quartiers.

Les quartiers les plus densément peuplés et défavorisés sont aussi ceux où le nombre de places dans les écoles est le plus insuffisant.

Une action ciblée sur ces quartiers est nécessaire en complément des politiques sectorielles.

Taux de chômage 2011





AGENCE DE  
DÉVELOPPEMENT TERRITORIAL ASBL  
POUR LA RÉGION DE BRUXELLES-CAPITALE

AGENTSCHAP VOOR  
TERRITORIALE ONTWIKKELING vzw  
VOOR HET BRUSSELS HOOFDSTEDELIJK GEWEST



REGION DE BRUXELLES-CAPITALE  
BRUSSELS HOOFDSTEDELIJK GEWEST

**Dank u voor uw aandacht.**

Het ATO en de DSP staan  
tot uw dienst.

U vindt onze adressen en gegevens  
op [www.adt-ato.be](http://www.adt-ato.be) en op  
[www.stedenbouw.irisnet.be](http://www.stedenbouw.irisnet.be).

**Merci pour votre attention.**

L'ADT et la DEP restent  
à votre disposition.

Vous trouverez nos coordonnées  
sur [www.adt-ato.be](http://www.adt-ato.be) et sur  
[www.urbanisme.irisnet.be](http://www.urbanisme.irisnet.be).